

INFORME DIARIO DE MONITOREO DE MEDIOS*

*Vigilancia basada en eventos de interés epidemiológico mediante el monitoreo de medios abiertos de comunicación locales y nacionales.

Reporte de eventos:

Amenaza	Tema	Medio	Fecha	Resumen	Liga	Prioridad
Biológico	Covid-19	El sol de Cuernavaca	20 agosto 2020	Se informó que los municipios con el mayor número de defunciones son Cuernavaca, Cuautla, Jiutepec, Temixco y Jojutla.	https://www.elsoldecuernavaca.com.mx/local/cuernavaca-en-primer-lugar-de-contagios-covid-19-5652821.html	Bajo
Biológico	Covid-19	El sol de Cuernavaca	20 agosto 2020	Los morelenses actualmente tienen que lidiar con el Covid-19, con dengue, zika, chikungunya y ahora con carne contaminada con clenbuterol, autoridades de salud llaman a la población cuidarse de posibles contagios de dichos padecimientos.	https://www.elsoldecuernavaca.com.mx/local/cuautla-y-ayala-encabezan-la-lista-con-mayor-numero-de-casos-covid-19-del-orient-5652587.html	Bajo
Biológico	Covid-19	El sol de Cuernavaca	20 agosto 2020	Los niños pueden ser "portadores ocultos" del coronavirus y desempeñar un papel mayor de lo pensado en la propagación de la Covid-19, señaló un estudio aplicado en dos hospitales de Massachusetts y publicado por la revista científica Journal of Pediatrics.	https://www.elsoldecuernavaca.com.mx/doble-via/salud/ninos-pueden-ser-portadores-ocultos-del-coronavirus-5650073.html	Bajo
Biológico	Intoxicación con clenbuterol	Diario de Morelos	20 agosto 2020	Son dos municipios de Morelos que alertan sobre carne presuntamente contaminada con Clenbuterol, preparada a través de mixiotes.	https://www.diariodemorelos.com/noticias/detectan-intoxicacion-n-por-mixiotes-con-clenbuterol-en-7-municipios-de-morelos	Medio
Biológico	Intoxicación con clenbuterol	La Unión	20 agosto 2020	En seis municipios hay cerca de 30 personas afectadas, de las que nueve requirieron atención hospitalaria.	https://www.launion.com.mx/morelos/sociedad/noticias/166189-alertan-por-casos-de-intoxicacion-con-clenbuterol.html	Medio
Biológico	Intoxicación con clenbuterol	La Unión	21 agosto 2020	Derivado de los casos de intoxicación que se han registrado en diversos municipios del estado en días recientes por consumo de carne contaminada con clenbuterol, el gobierno de este lugar llama a ganaderos, introductores y expendedores a tomar medidas preventivas. Además, resaltó que no hay reportes de personas afectadas por consumo de cecina.	https://www.launion.com.mx/morelos/cuautla/noticias/166208-no-hay-reportes-de-personas-intoxicadas-por-consumo-de-cecina.html	Medio
Biológico	Covid-19	La Unión	21 agosto 2020	A pesar de que autoridades municipales han asegurado que se refuerzan las medidas para evitar contagios de covid-19, vecinos de la cabecera municipal señalaron que comerciantes semifijos y ambulantes incumplen con la aplicación de medidas básicas, como es el uso de cubrebocas y plástico aislante como en otros municipios, por lo que hacen un llamado a las autoridades para tomar acciones.	https://www.launion.com.mx/morelos/zona-sur/noticias/166201-vendedores-ambulantes-incumplen-medidas-sanitarias-en-puente-de-ixtla.html	Bajo



SERVICIOS
DE SALUD



<http://ssm.gob.mx>



Servicios de Salud Morelos



@MorelosSalud

INFORME DE RIESGOS METEOROLOGICOS

Fuente: Servicio Meteorológico Nacional de México, CONAGUA.

LA TORMENTA TROPICAL "GENEVIEVE" OCASIONARÁ LLUVIAS PUNTUALES FUERTES EN LA PENÍNSULA DE BAJA CALIFORNIA

Este día, "**Genevieve**" continuará su desplazamiento paralelo a la costa occidental de Baja California Sur y mantendrá probabilidad de lluvias puntuales fuertes, vientos con rachas de 70 a 80 km/h y oleaje de 3 a 5 metros de altura en la costa occidental de la Península de Baja California. Por la tarde, **canales de baja presión**, asociados con **divergencia en la atmósfera superior**, ocasionarán lluvias puntuales intensas en Chiapas y Oaxaca; fuertes a muy fuertes, descargas eléctricas y posible caída de granizo en zonas del noroeste, oeste, centro y sureste del país. La **Depresión Tropical "Catorce"** o posible **Tormenta Tropical** sobre el Mar Caribe, se aproximará gradualmente a la costa oriental de la Península de Yucatán; sus bandas nubosas incrementarán la probabilidad de lluvias sobre dicha península, con lluvias puntuales intensas en el norte de Quintana Roo y oriente de Yucatán. Finalmente, se pronostican temperaturas de 40 a 45°C en 9 estados de la República Mexicana.

Para mayor información sobre la Tormenta Tropical "Genevieve", consultar:

<https://smn.conagua.gob.mx/es/pronosticos/aviso/aviso-de-ciclón-tropical-en-el-oceano-pacifico>

Para mayor información sobre la Depresión Tropical "Catorce" en el Mar Caribe y la Depresión Tropical "Trece" en el Océano Atlántico, consultar:

<https://smn.conagua.gob.mx/es/pronosticos/aviso/aviso-de-ciclón-tropical-en-el-oceano-atlantico>

Las lluvias podrían acompañarse de descargas eléctricas, posible caída de granizo y fuertes rachas de viento durante las tormentas.

Pronóstico de Precipitación:

Intervalos de chubascos con lluvias puntuales fuertes (25 a 50 mm): Baja California, Baja California Sur, Sonora, Chihuahua, Sinaloa, Durango, Nayarit, Jalisco, Colima, **Morelos** y Estado de México.

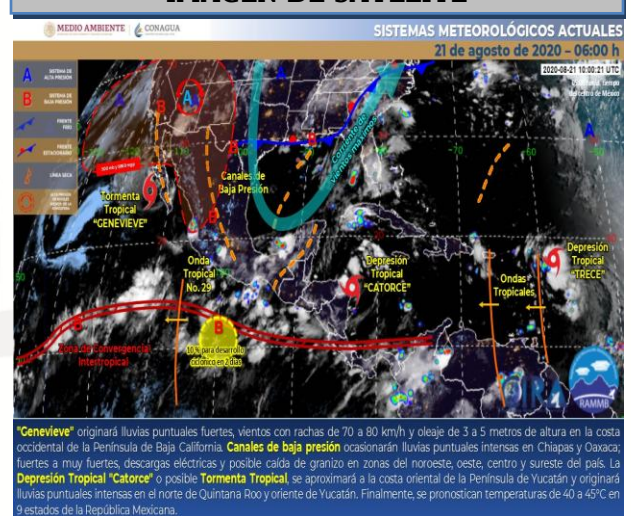
Pronóstico de Temperaturas Máximas:

Temperaturas máximas de 35°C a 40°C: Baja California Sur, Sinaloa, Durango, Nayarit, Michoacán, Guerrero, Oaxaca, Chiapas, San Luis Potosí (oriente), Veracruz (norte) y Tabasco

Pronóstico en región Mesa Central:

Cielo parcialmente nublado por la mañana, incremento de nublados hacia la tarde con lluvias puntuales muy fuertes en Puebla; **fuertes en Morelos** e intervalos de chubascos en Guanajuato, Querétaro, Hidalgo y Tlaxcala, todas con descargas eléctricas y posible caída de granizo. Ambiente caluroso y viento de dirección variable de 15 a 30 km/h con rachas de 50 km/h en zonas de tormenta.

IMAGEN DE SATELITE



SERVICIOS
DE SALUD



<http://ssm.gob.mx>



Servicios de Salud Morelos



@MorelosSalud

INFORME DE MONITOREO VOLCÁNICO Y SISMOLÓGICO

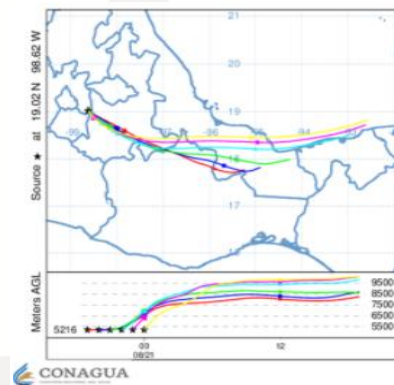
Fuente: Servicio Sismológico Nacional, UNAM. / Centro nacional de Prevención de Desastres (CENAPRED)-SEGOB, SENEAM-SCT y NOAA.

En las últimas 24 horas, mediante el sistema de monitoreo del volcán Popocatepetl se identificaron **113 exhalaciones** acompañadas de gases volcánicos y en ocasiones de ligeras cantidades de ceniza. Adicionalmente se registraron **8 minutos de tremor y un sismo volcanotectónico** el día de ayer a las 20:11 h con magnitud 2.4.

NIVEL DE ALERTA	SEMAFORO	AMARILLO-FASE 2	RECOMENDACIONES PARA LA FASE AMARILLO FASE 2
	Incremento de actividad: <ul style="list-style-type: none"> • Pluma de vapor de agua y gas • Ligeras caídas de ceniza en áreas cercanas • Caída de fragmentos incandescentes • Crecimiento y destrucción de domos de lava • Posibilidad de flujos piroclásticos por explosiones • Flujos de lodo o escombros de corto alcance 		<ol style="list-style-type: none"> 1. Continuar con el radio de seguridad de 12 km, por lo que la permanencia en esa área no está permitida. 2. Controlar el tránsito entre Santiago Xalitxintla y San Pedro Nexapa, vía Paso de Cortés. 3. A las autoridades de Protección Civil, mantener sus procedimientos preventivos, de acuerdo con sus planes operativos. 4. A la población se le recomienda elevar la atención a los avisos de las autoridades de su localidad y se exhorta a no acercarse al volcán, y mucho menos al cráter. 5. Mantenerse fuera de cañadas ante posibles flujos de lodo, principalmente en temporada de lluvias.

PRONOSTICO DE CAIDA DE CENIZA

En caso de una exhalación de ceniza volcánica, el pronóstico de trayectoria hacia el sureste-este de la posible exhalación. Iniciando su trayectoria en la zona **oeste, centro, sur y sureste** del estado de Puebla; zona sureste del Estado de México; zona norte del estado de Oaxaca, para las **primeras 12 horas de pronóstico**, (14:00 a las 02:00 hora local). Posteriormente **para las últimas 12 horas** de pronóstico, (02:00 a las 14:00 hora local), las trayectorias continúan en la zona norte del estado de Oaxaca; zona sur del estado de Veracruz; zona noroeste y norte del estado de Tabasco y algunas sobre el Golfo de México. Estas trayectorias marcarían la dirección principal de emisiones de la pluma de gas, vapor de agua y/o cenizas volcánicas, procedentes del Volcán Popocatepetl.



SISMOS

Se registró sismo de magnitud de **4.1 grados** Richter, a las 07:52:33 hrs con localización del epicentro a 52 km al sur de Salina Cruz, Oaxaca.

No perceptible en el estado de Morelos.

ÚLTIMO SISMO

SISMOS RECIENTES

TIEMPO DEL CENTRO DE MÉXICO

FECHA: 2020-08-21
HORA: 07:52:33
MAGNITUD: 4.1
EPICENTRO
LATITUD: 15.72°
LONGITUD: -95.09°
LOCALIZACIÓN: 52 KM AL SUR DE SALINA CRUZ, OAXACA
PROFUNDIDAD: 24 KM

REPORTE DE DAÑOS A LA POBLACION

PROTECCIÓN CIVIL

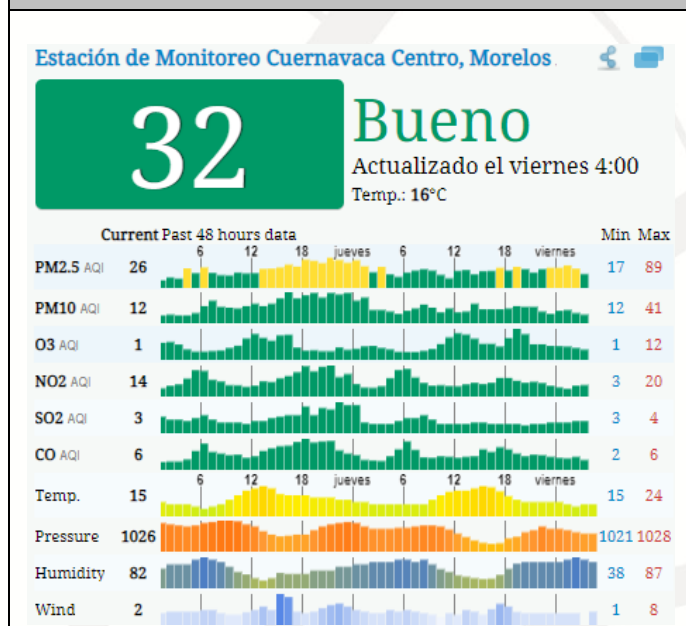
Sin reporte de daños a la población ni a la infraestructura en salud.

INFORME DE TEMPERATURAS Y CALIDAD DEL AIRE

Fuente: Comisión Estatal de Agua (CEAGUA)

ICA	CALIDAD DEL AIRE	PROTEJA SU SALUD
0-50	Buena	No se anticipan impactos a la salud cuando la calidad del aire se encuentra en este intervalo.
51-100	Moderada	Las personas extraordinariamente sensitivas deben considerar limitación de los esfuerzos físicos excesivos y prolongados al aire.
101-150	Dañina a la salud de los grupos sensitivos	Los niños adultos activos, y personas con enfermedades respiratorias tales como el asma, deben evitar los esfuerzos físicos excesivos y prolongados al aire.
151-200	Dañina a la salud	Los niños adultos activos, y personas con enfermedades respiratorias tales como el asma, deben evitar los esfuerzos físicos excesivos y prolongados al aire libre; las demás personas, especialmente los niños, deben limitar los esfuerzos excesivos y prolongados al aire libre.
201-300	Muy dañina a la salud	Los niños adultos activos, y personas con enfermedades respiratorias tales como el asma, deben evitar todos los esfuerzos excesivos al aire libre; las demás personas, especialmente los niños, deben limitar los esfuerzos físicos excesivos al aire libre.
300+	Arriesgado	

CALIDAD DEL AIRE CUERNAVACA, MORELOS.



PRONOSTICO DE TEMPERATURAS POR MUNICIPIO

Municipio	Max	Mín	Municipio	Max	Mín
Amacuzac	32°	18°	Puente de Ixtla	33°	20°
Axochiapan	34°	21°	Temixco	33°	17°
Ayala	34°	18°	Tepalcingo	32°	20°
Cuautla	28°	16°	Tepoztlán	26°	15°
Cuernavaca	27°	16°	Tlaltizapan	28°	18°
Huitzilac	18°	9°	Tlaquiltenango	34°	21°
Jiutepec	30°	16°	Zacatepec	29°	20°
Jojutla	33°	21°	Zacualpan	25°	15°

TEMPERATURAS MAXIMAS Y MINIMAS, ÚLTIMAS 24 HRS

Mínimas	Máximas
Huitzilac 9°	Tlaquiltenango 34°
Tlalnepantla 12°	Jojutla 33°
Tetela del Volcán 13°	Tepalcingo 32°
Ocuituco 14°	Zacatepec 29°



SERVICIOS
DE SALUD



<http://ssm.gob.mx>



Servicios de Salud Morelos



@MorelosSalud

INFORME DE MONITOREO EPIDEMIOLÓGICO

Fuente: Jurisdicciones Sanitarias del estado de Morelos.

JURISDICCION SANITARIA I:

- SIN EVENTOS EXTRAORDINARIOS.

JURISDICCION SANITARIA II:

- SIN EVENTOS EXTRAORDINARIOS.

JURISDICCION SANITARIA III:

- SIN EVENTOS EXTRAORDINARIOS.

SISTEMA NOTINMED

- Caso probable de RABIA HUMANA, municipio de Cuautla, Estado de Morelos.
 - Folio: NM00235939-0
 - Municipio: Cuautla
 - Lugar: Cuautla
 - Población afectada: 1 caso de masculino de 20 años de edad.
 - Defunciones: NO DEFUNCIONES.

EVENTOS EN SEGUIMIENTO

- INTOXICACION POR CLEMBUTEROL

En seguimiento al Brote por intoxicación por Clembuterol en los municipios de Yecapixtla, Jonacatepec y localidad de Amayuca, perteneciente al municipio de Jantetelco, se informa que posterior a la búsqueda intencionada de casos por parte de la brigada epidemiológica y por actividades de COPRISEM se agregan más casos al brote, teniendo ahora 43 casos que cumplen definición operacional a Intoxicación por clembuterol, de los cuales 15 son masculinos y 28 femeninos, de los 43 casos 9 requirieron hospitalización transitoria, actualmente sin pacientes hospitalizados todos se refieren en recuperación, no se registran defunciones, con una **tasa de ataque de 0.14** y una **tasa de letalidad de 0.0%**, último caso notificado el 18 de agosto por lo que se espera un cierre de brote el día 31/08/2020 en caso de no tener más casos notificados, se mantienen actividades de búsqueda de casos y verificación de rastro municipal y distribuidores de carne por el área de COPRISEM, anexo estudio de brote actualizado y se estará informando las eventualidades. FOLIO NOTINMED NM00235639-2



SERVICIOS
DE SALUD



<http://ssm.gob.mx>



Servicios de Salud Morelos



@MorelosSalud

LOCALIDADES CON LLUVIAS MÁXIMAS REGISTRADAS EN LAS ÚLTIMAS 24 HORAS.

Lluvias moderadas (5.1-25.0 mm) en todo el estado acompañado también de rachas de vientos, aumento de cauces de ríos pero sin llegar a su escala crítica.

Extras: encharcamientos en los municipios de Cuautla, Jiutepec y Cuernavaca pero sin presencia de lesionados ni daños materiales.

Al momento no se tiene reporte de afectaciones relevantes que requieran intervenciones de salud.



SERVICIOS
DE SALUD



<http://ssm.gob.mx>



Servicios de Salud Morelos



@MorelosSalud